

VINTER- OG RENHOLDELSESREGULATIV

GLOSTRUP KOMMUNE

Gældende fra den 1. november 2016



INDHOLDSFORTEGNELSE

1 ALMENT

2 KOMMUNENS PLIGTER – KOMMUNEVEJE OG OFFENTLIGE STIER MV.

- 2.1 Snerydning
- 2.2 Glatførebekæmpelse
- 2.3 Renholdelse

3 GRUNDEJERENS PLIGTER – OFFENTLIGE FORTOVE OG STIER MV.

- 3.1 Snerydning
- 3.2 Glatførebekæmpelse
- 3.3 Renholdelse

4 GRUNDEJERENS PLIGTER – PRIVATE FÆLLESVEJE

- 4.1 Private fællesveje og stier i byzone mv.
- 4.2 Nærmere bestemmelser om udførelsen

5 TILSYN OG REGLER FOR GRUNDEJERPLIGTER MV.

BILAG A: VINTERVEJKLASSER, vejtyper, servicemål og metoder

BILAG B: VINTERSTIKLASSER, stityper, servicemål og metoder

BILAG C: Kort over vinterklasser for veje og stier i Glostrup Kommune

BILAG D: Private fællesveje som kommunen vintervedligeholder og renholder efter overenskomst

BILAG E: Fortove ud for private ejendomme, hvor kommunen forestår vintervedligeholdelsen og renholdelsen

BILAG F: Illustrationer af grundejerens forpligtelser

1 ALMENT

I henhold til "Lov om offentlige veje", § 62, har Glostrup Kommune pligt til

- at sørge for snerydning,
- at træffe foranstaltning mod glat føre og
- at sørge for renholdelse

på kommuneveje og offentlige stier, der administreres af kommunalbestyrelsen. Nærmere regler for gennemførelse af disse aktiviteter fremgår af dette regulativs afsnit 2.

Efter § 64 i samme lov har Glostrup Kommune bestemt, at grundejere, hvis ejendom grænser til kommuneveje eller offentlige stier, skal

- snerydde,
- glatførebekæmpe og
- renholde

fortov og sti ud for ejendommen, som nærmere beskrevet i afsnit 3.

Endvidere har kommunen i henhold til § 8, 23, 79 m.fl. i "Lov om private fællesveje" bestemt, at private fællesveje

- skal ryddes for sne
- glatførebekæmpes og
- renholdes

af grundejerne, som beskrevet i afsnit 4.

Alle ovenstående beslutninger er truffet efter forhandling med politiet i overensstemmelse med nævnte lovgivning.

Kommunevejene og de offentlige stier, der administreres af kommunalbestyrelsen er opdelt i vinterklasser. Disse klasser knytter sig til forskellige servicemål, der afhænger af vejens og stiens betydning for færdsdens afvikling. Nærmere beskrivelse af klasser med tilhørende servicemål fremgår af bilag A og B.

Der er i bilag F vist illustrationer af grundejernes forpligtigelser i forskellige situationer.

Oplysninger om snerydning mv. i Glostrup Kommune fremgår desuden af kommunens hjemmeside www.glostrup.dk/borger/veje-og-trafik/veje/ . Her kan også ses senest reviderede kort over vinterklasser for veje og stier mv.

Dette regulativ omfatter ikke statsveje i Glostrup Kommune, dvs. Motorring 3 og Frederiksundmotorvejen. For statsveje henvises der til Vejdirektoratets hjemmeside www.vd.dk.

2 KOMMUNENS PLIGTER – KOMMUNEVEJE OG OFFENTLIGE STIER MV.

Snerydningen, bekæmpelse af glat føre og renholdelse på kommuneveje og offentlige stier, der administreres af kommunalbestyrelsen, er tilrettelagt, iværksættes og udføres med udgangspunkt i følgende regler, der er forhandlet med politiet.

Indsatsen ved snerydning og glatførebekæmpelse iværksættes og udføres ud fra en konkret behovsvurdering og er tilrettelagt ud fra, at de anførte servicemål, som fremgår af bilag A og B, kan opfyldes i prioriteret rækkefølge. I situationer, hvor servicemålene ikke kan opretholdes, prioriteres indsatsen der hvor det vurderes vigtigst af hensyn til færdsels afvikling og trafiksikkerhed.

Kommunens vinterberedskab er etableret i perioden: **Uge 45 – uge 11.**
Dog virker beredskab for ekstern bistand i perioden: 1. november til 31. marts.

Det gælder dog, at særlige vinterforhold kan nødvendiggøre en længere beredskabsperiode.

Det fremgår af bilag C hvilke veje kommunen foretager snerydning og glatførebekæmpelse af.

2.1 Snerydning

Snerydning iværksættes som angivet i bilag A og B.

Snevolde ved vejtilslutninger søges skubbet til side inden arbejdet afsluttes. Kommunen fjerner dog ikke snevolde ved indkørsel til ejendomme eller ud for private fællesveje.

Kommunen rydder ikke sne på indkørselsarealer til ejendomme.
Kommunen søger så vidt muligt at undgå, at sne under rydningen kastes ind på arealer, hvor snerydning påhviler grundejeren. Såfremt denne situation alligevel opstår, skal sneen fjernes af grundejeren.

Bortkørsel af sne foretages kun i bymæssig bebyggelse, og kun når det skønnes absolut nødvendigt af hensyn til trafikken.

Der sneryddes kun undtagelsesvis i rekreative områder og kun på hverdage inden for normal arbejdstid.

2.2 Glatførebekæmpelse

Glatførebekæmpelse iværksættes som angivet i bilag A og B.

Kommunen glatførebekæmper ikke på indkørselsarealer til ejendomme.

Hvis der opstår saltmangel fra leverandørerne, bliver der i stedet gruset på vejene.

Der glatførebekæmpes kun undtagelsesvis i rekreative områder og kun på hverdage inden for normal arbejdstid.

2.3 Renholdelse

Renholdelse af alle kommunale vejarealer foretages periodisk af kommunen efter en fastlagt praksis, og når særlige forhold gør det påkrævet af hensyn til trafiksikkerheden.

3 GRUNDEJERENS PLIGTER – OFFENTLIGE FORTOVE OG STIER MV.

Kommunen har efter forhandling med politiet bestemt, at grundejere, hvis ejendom grænser op til kommunevej og offentlig sti, skal

- snerydde,
- glatførebekæmpe og
- renholde

fortov og sti som beskrevet i afsnit 3.1 til 3.3.

Med fortov og sti sidestilles færdselsarealer, der overvejende er bestemt for gående færdsel. Denne pligt kan højst omfatte 10 m af de fortovs- og eller stiarealer, der ligger nærmest ejendommen målt fra belægningskant. Cykelstier, gangtunneler og –broer er ikke omfattet af pligten.

Pligterne til snerydning, bekæmpelse af glat føre og renholdelse gælder også fortove, der er befæstet med græs.

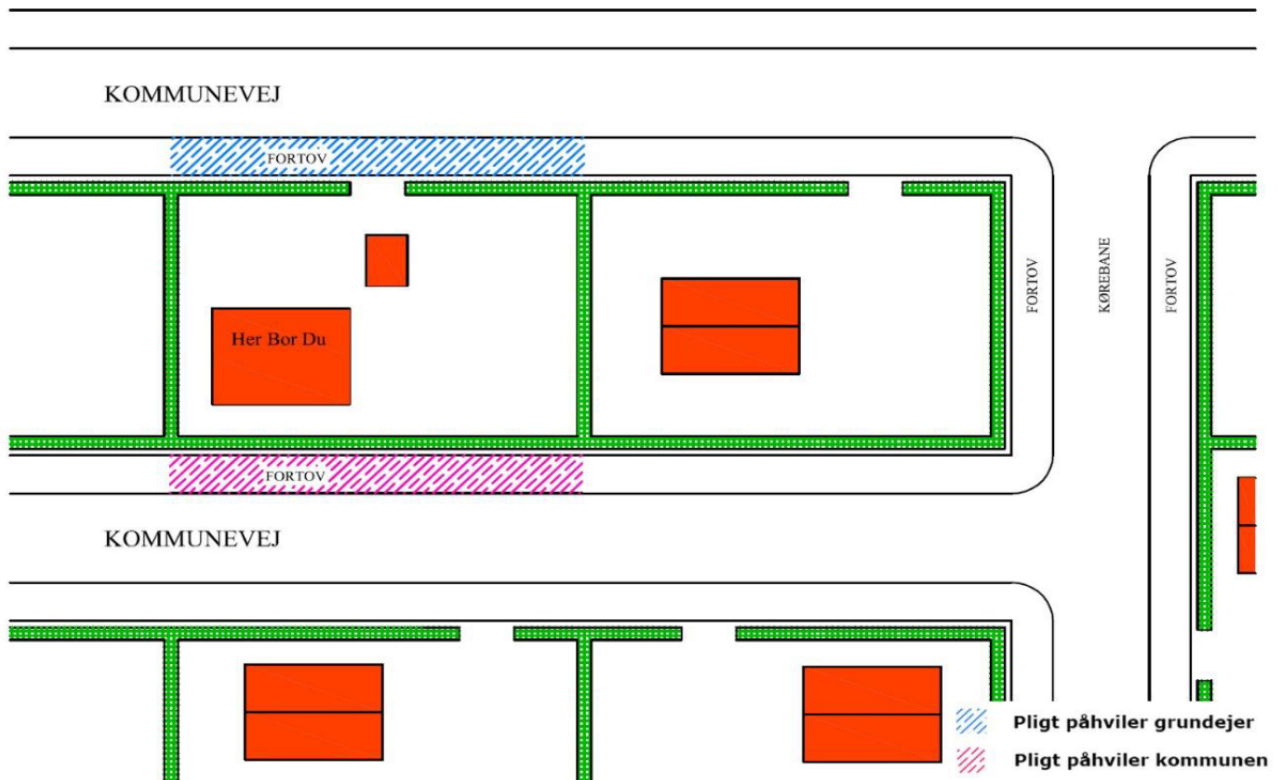
Hvor grundejeren ikke har direkte adgang til fortov og sti, påhviler pligten kun grundejeren, såfremt:

- Arealet ligger i ubrudt forlængelse af en adgang til ejendommen (fx ved en ejendom beliggende på en hjørnegrund)
- Ejeren efter ansøgning har fået tilladelse til at etablere en adgang.

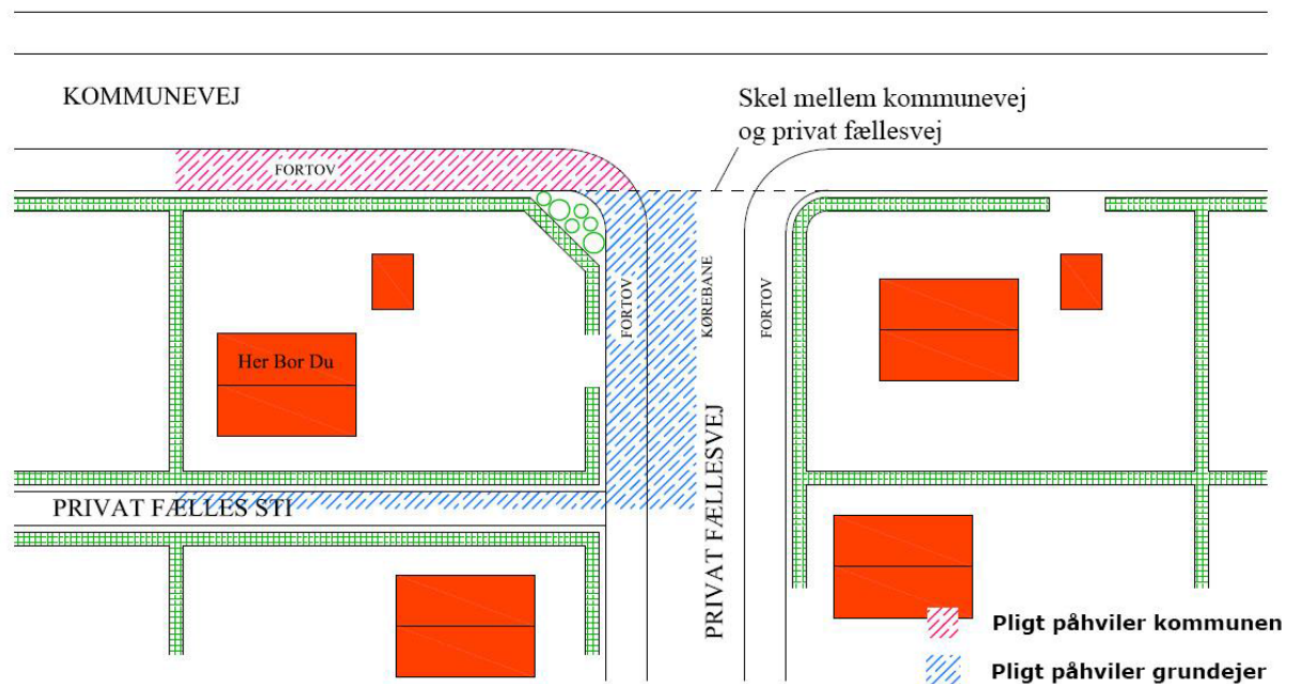
Nedenfor er vist skitser der tydeliggør grundejerens forpligtelser på kommunens fortove og stier. Der er vist yderligere illustrationer i bilag F.



Figur 1: Hjørnegrund som grænser op til 3 kommuneveje med fortov. Grundejeren har pligten på alle sider, da de ligger i ubrudt forlængelse af en adgang til ejendommen.



Figur 2: Ejendommen grænser op til 2 kommuneveje. Da der kun er adgang til det ene fortov, og fortovet på den anden side ikke ligger i ubrudt forlængelse af adgangen, har grundejeren kun pligten på den side, der er adgang.



Hjørnegrund med adgang fra privat fællesvej men grænser op til en kommune- eller statsvej. Grundejeren har kun pligten indtil skel ved den anden vej.

Jernbaner med adgang fra ejendommen til vejen er ligeledes omfattet af pligten til at vintervedligeholde og renholde tilgrænsende fortov og sti. Er adgangen alene til drift af anlægget, omfatter pligten kun strækningen ud for adgangen med et tillæg på 10 m til hver side af ejendommen.

I gågadeområder har grundejerne pligten vedr. snerydning, glatførebekæmpelser og renhold i en zone på 2 m langs ejendommene. Glostrup Kommune forestår snerydning mv. på det resterende areal i færdselskrævende omfang.

Det påhviler altid grundejer at fjerne istapper og sne på tage, der risikerer at falde ned på vej eller sti, og om nødvendigt at opsætte forsvarlig afspærring.

Kommunen som grundejer

Udover at have pligt til at udføre snerydning, glatførebekæmpelse og renholdelse på offentlige veje og stier som vejmyndighed, har kommunen også pligter som grundejer. Dette kan f.eks. være foran institutioner, skoler og andre kommunale bygninger m.v. Denne pligt adskiller sig ikke fra andre grundejeres, som beskrevet i punkterne 3.1 til 3.3.

3.1 Snerydning

Grundejerne har pligt til at rydde fortov og sti der grænser mod ejendommen, for sne snarest muligt efter snefald.

NOTE:

I henhold til vejlovgivningen, skal snerydning og glatførebekæmpelse igangsættes snarest muligt efter dette indtræffer. Rets- og forsikringspraksis på området har dog givet en ca. tidsramme for hvornår det forventes, at grundejeren har sneryddet og glatførebekæmpet. Sædvanligvis vil tidsrammen være fra 7:00 morgen (søndag 8:00) til kl. 22:00 aften. Forskellige forhold kan dog ændre denne tidsramme, f.eks. skal der være ryddet tidligere ud for institutioner eller arbejdspladser der åbner før kl. 7:00 om morgenen.

Grundejeren har desuden pligt til, at rydde:

- Trapper fra fortov til ejendom
- Pladsen omkring brandhaner, brand- og politialarmskabe samt installationer til trafikregulering.

Snerydning udføres ved, at færdselsarealet på sti eller fortov sneryddes i færdselskrævende omfang ud for ejendommen snarest muligt efter snefald. Snebunker henlægges på det resterende fortov eller sti, eller - i det omfang her ikke er plads - på den nærmeste del af vejbanen.

Sne må ikke henlægges foran porte og indkørsler, ved gadehjørner, ved fodgængerfelter eller andre naturlige overgangssteder, da sådanne steder skal holdes passable.

Fortov og sti skal som minimum ryddes i minimum 1 meters bredde.

3.2 Glatførebekæmpelse

Grundejerne har pligt til, at træffe foranstaltninger mod glat føre på fortov og sti snarest muligt efter førets indtræden (se desuden note under punkt 3.1).

Grundejeren har altid pligt til at bekæmpe glat føre på trapper fra fortov til ejendom.

Glatførebekæmpelse udføres ved:

- at der udspredes vejsalt, grus, el.lign. på hele fortovets/stiens areal snarest muligt efter førets indtræden.

3.3 Renholdelse

På fortov og sti har grundejeren pligt til, at

- fjerne ukrudt og lignende,
- renholde fortove eller stier, der er asfalterede, brolagte, flisebelagte eller på anden måde overfladebehandlede færdselsarealer,
- fjerne affald og andet, der er særligt forurenende eller til ulempe for færdslen, og
- renholde grøfter, rendestene, nedløbsriste, rørgennemløb og udløbsrender, for alt, hvad der kan hindre vandets frie løb.

Grundejeren har desuden altid pligt til at renholde trapper fra fortov til deres ejendomme.



4 GRUNDEJERENS PLIGTER – PRIVATE FÆLLESVEJE

Glostrup Kommune har indgået overenskomst med en række grundejere langs private fællesveje. Disse veje renholdes og vintervedligeholdes svarende til afsnit 3. De pågældende vejstrækninger fremgår af bilag D.

Det påhviler altid grundejere at fjerne istapper og sne på tage, der risikerer at falde ned på vej eller sti. Alternativt at opsætte forsvarlig afspærring.

4.1 Private fællesveje og stier i byzone.

Grundejernes pligter omfatter her det samlede færdselsareal, dvs. udover fortov også kørebane, parkeringsarealer, vendeplads m.v. Grundejere skal:

- snerydde,
- glatførebekæmpe og
- renholde

færdselsarealet i overensstemmelse med afsnit 4.2.

4.2 Nærmere bestemmelser om udførelsen

Snerydning:

Grundejerne skal rydde færdselsarealet for sne snarest muligt efter snefald (se desuden note under punkt 3.1).

Pladsen omkring brandhaner og installationer til trafikregulering skal altid holdes ryddet for sne.

Grundejeren har altid pligt til at rydde trapper til deres ejendom for sne.

Snerydning udføres ved:

- at færdselsarealet sneryddes i færdselskrævende omfang snarest muligt efter snefald, og
- at snebunker henlægges på det resterende færdselsareal, eller uden for dette.

Glatførebekæmpelse:

Grundejerne har pligt til at træffe foranstaltninger mod glat føre på færdselsarealet snarest muligt efter førets indtræden (se desuden note under punkt 3.1).

Grundejerne har altid pligt til at bekæmpe glat føre på trapper til sin ejendom.

Glatførebekæmpelse udføres ved:

- at der udspredes vejsalt, grus, sand el.lign. på hele færdselsarealet snarest muligt efter førets indtræden.

Renholdelse:

Grundejeren har pligt til, at

- fjerne ukrudt, fx ved brænding
- feje eller på anden måde at renholde færdselsarealer, der er asfalteret, brolagt, flisebelagt eller på anden måde befæstet,
- fjerne affald og andet, der er særligt forurenende eller til ulempe for færdslen, og
- renholde grøfter, rendestene, nedløbsriste, rørgennemløb og udløbsrender for alt, hvad der kan hindre vandets frie løb.

Grundejeren har altid pligt til at renholde trapper til deres ejendomme.



5 TILSYN OG REGLER FOR GRUNDEJERPLIGTER MV.

Tilsynet med, at grundejerne overholder deres pligter efter omtalte love, føres af Glostrup Kommune, Center for Miljø og Teknik. Overholder en grundejer ikke sine forpligtelser, kan kommunen om nødvendigt lade foranstaltningen udføre for den pågældende grundejers regning.

Affald eller genstande, der

- kan være til ulempe for færdslen, eller
- er særligt forurenende

kan fjernes af kommunen eller politiet for den forurenendes regning.

Dette regulativ træder i kraft den 1. oktober 2016 og erstatter hidtil gældende "Regulativ for vintervedligeholdelse og renholdelse", dateret oktober 2007.

BILAG A.

Vintervejklasser

Kort over vintervejklasser for Glostrup Kommune pr. 1. oktober 2016 kan ses på bilag C. Evt. senere ændringer vil fremgå af kortet på www.glostrup.dk/borger/veje-og-trafik/veje/snerydning

Kørebaner			
Vejklasse	Vintervejklasser	Vejtype	Servicemål og metode
Overordnede trafikveje	Klasse 1 Rød	Omfatter veje som har overordnet trafikal betydning, eller udgør det trafikale bindeled indenfor kommunen	<p>Saltning og snerydning udføres, så kørebaner tilstræbes holdt farbare på alle tider af døgnet.</p> <ul style="list-style-type: none"> • Glatførebekæmpelse foretages fortrinsvist ved præventiv saltning • Snerydning igangsættes efter behov, således at færdslen i videst mulig omfang kan afvikles uden gener.
Lokalveje	Klasse 2 Grøn	Omfatter boligveje og sekundære veje i erhvervsområder, som har betydning for den lokale trafik	<p>Saltning og snerydning udføres, så kørebaner tilstræbes holdt farbare i tidsrummet 7:00 – 15:00 mandag – torsdag, og 7:00 – 12:00 fredag. Indsatsen på klasse 2 veje foretages når indsatsen på klasse 1 veje tillader dette.</p> <ul style="list-style-type: none"> • Glatførebekæmpelse foretages ved konstateret glatføre ved saltning • Snerydning igangsættes efter behov, således at færdslen kan afvikles i videst mulig omfang uden væsentlige gener
Øvrige veje	Klasse 3 BLÅ	Omfatter veje til enkeltbrugere og lignende.	<p>Saltes kun undtagelsesvis, og kun i det omfang de øvrige opgaver tillader det. Der er pt. Ikke udpeget klasse 3 veje i Glostrup Kommune</p>

BILAG B.

Vinterstiklasser

Kort over vinterstiklasser for Glostrup Kommune pr. 1. oktober 2016 kan ses på bilag C. Evt. senere ændringer vil fremgå af kortet på www.glostrup.dk/borger/veje-og-trafik/veje/snerydning

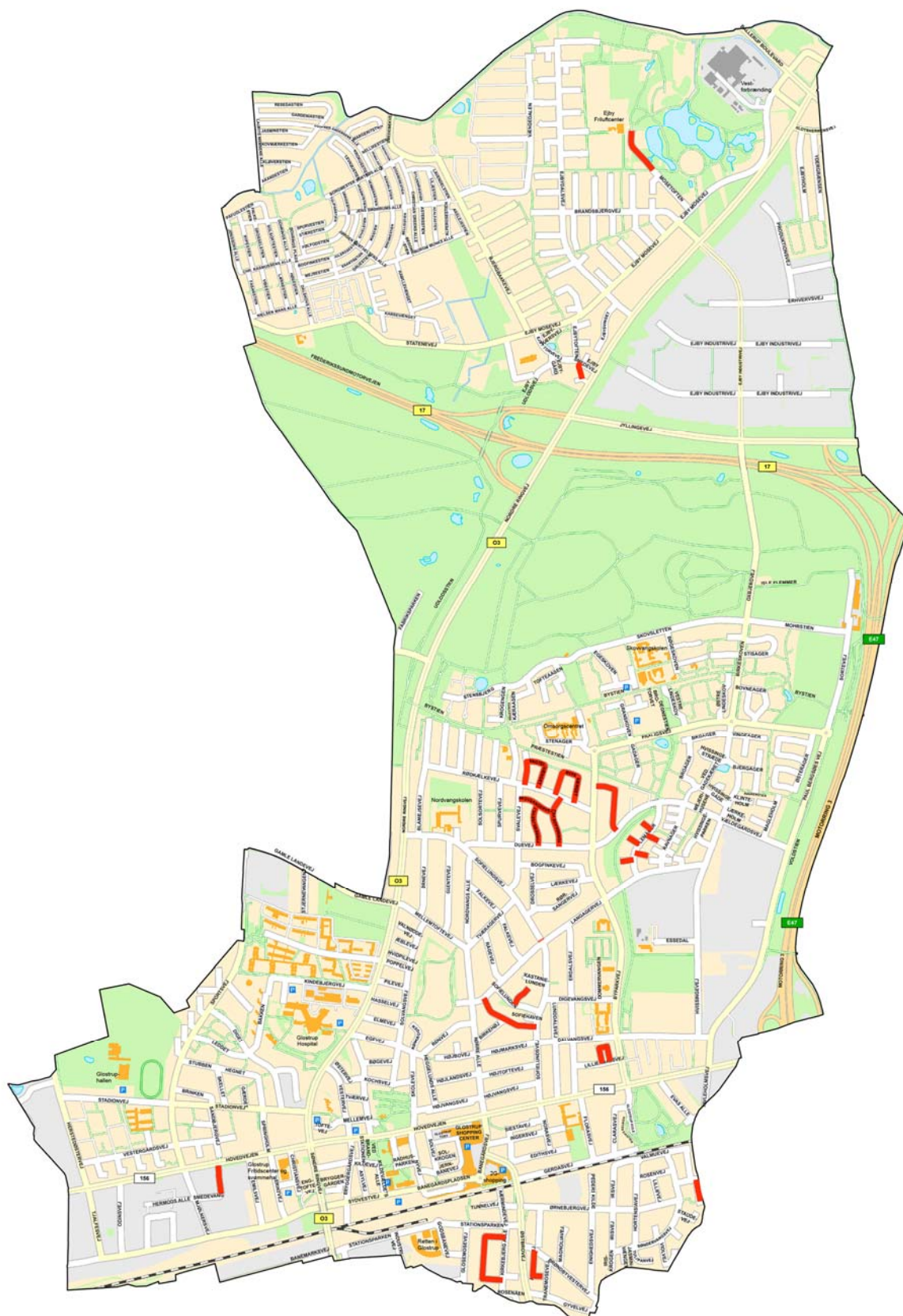
Stier			
Stiklasse	Vinterstiklasse	Stitype	Servicemål og metoder
Primære stier	Klasse 1 RØD	Omfatter de højst klassificerede stier, fortove, torve og pladser, inkl. stiarealer omkring station og busterminal.	Saltning og snerydning udføres, så stier og gangarealer tilstræbes holdt farbare på alle tider af døgnet. <ul style="list-style-type: none">• Glatførebekæmpelse foretages ved præventiv saltning efter behov• Snerydning foretages efter behov, således at færdslen i videst mulig omfang kan afvikles uden gener.
Sekundære stier	Klasse 2 GRØN	Omfatter de øvrige stier, samt fodgængerovergange og stoppesteder.	Saltning og snerydning udføres, så stierne tilstræbes holdt farbare i tidsrummet 7:00 – 15:00 mandag – torsdag, og 7:00 – 12:00 fredag . Indsatsen på klasse 2 stier foretages når indsatsen på klasse 1 stier tillader dette. <ul style="list-style-type: none">• Glatførebekæmpelse foretages ved konstateret glatføre ved saltning• Snerydning igangsættes efter behov, således at færdslen kan afvikles i videst mulig omfang uden væsentlige gener.
Øvrige stier	Klasse 3 BLÅ	Rekreative stier, grusstier og lavt prioriterede gangarealer	Saltes/sneryddes kun undtagelsesvis.

BILAG C. Kort over vinterklasser for veje og stier i Glostrup Kommune



BILAG D.

Private fællesveje som kommunen vintervedligeholder og renholder efter overenskomst



Bilag E

Fortove ud for private ejendomme, som kommunen ren- og vintervedligeholder i henhold til Lov om offentlige veje



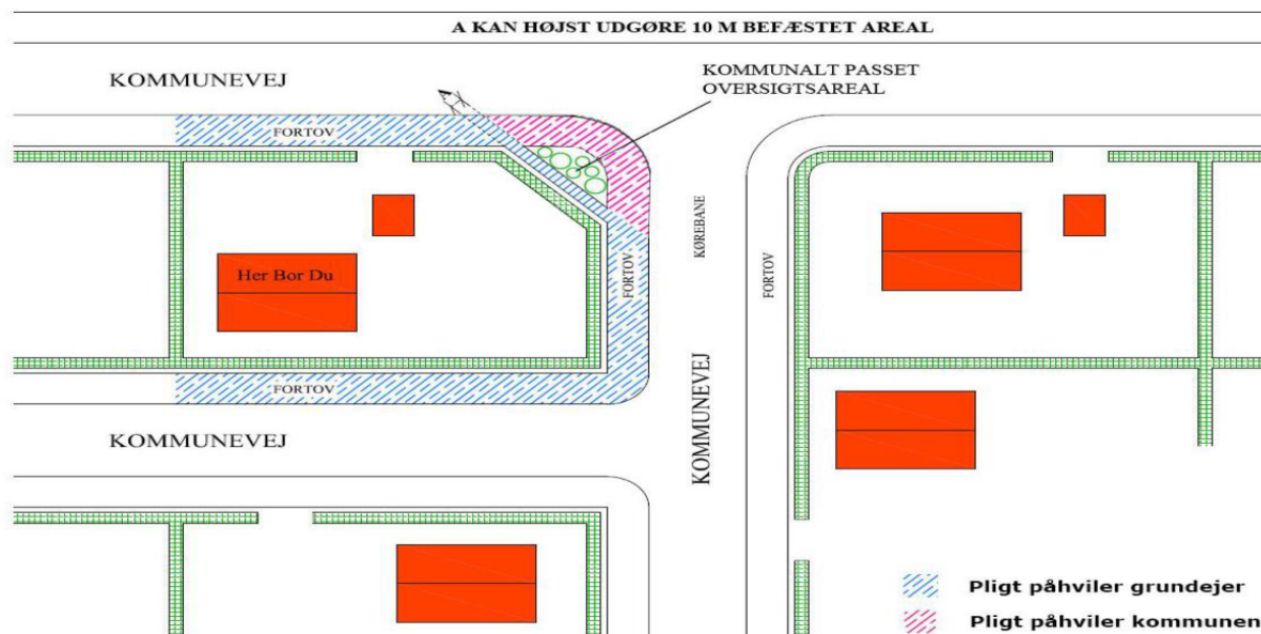
BILAG F.

Illustrationer af grundejernes/kommunens forpligtelser

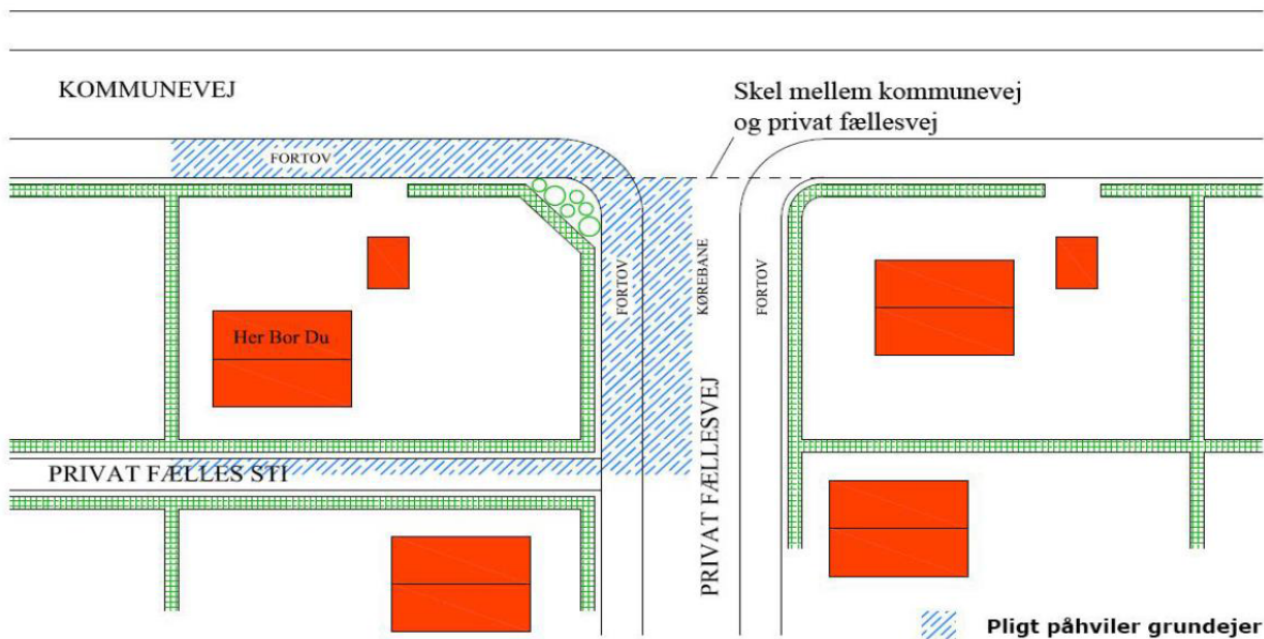
Det forudsættes for de følgende eksempler, at der er tale om byer og bymæssige områder, samt at ejerne ikke efter ansøgning har fået tilladelse til at etablere supplerende adgange. Pligterne til snerydning, bekæmpelse af glat føre og renholdelse gælder også fortove, der er befæstet med græs.



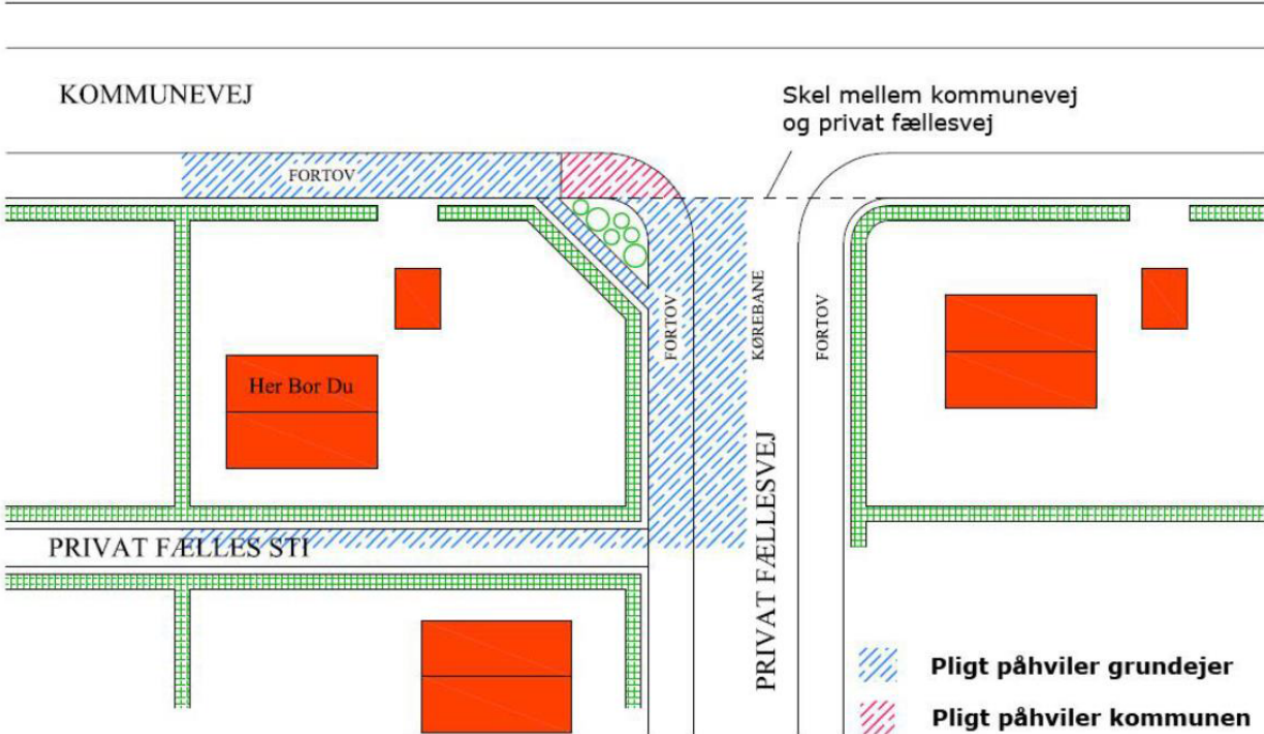
Figur 1: Hjørnegrund grænsende til 3 kommuneveje med fortov. Grundejer kan pålægges pligten på alle sider, da de ligger i ubrudt forlængelse af en adgang til ejendommen.



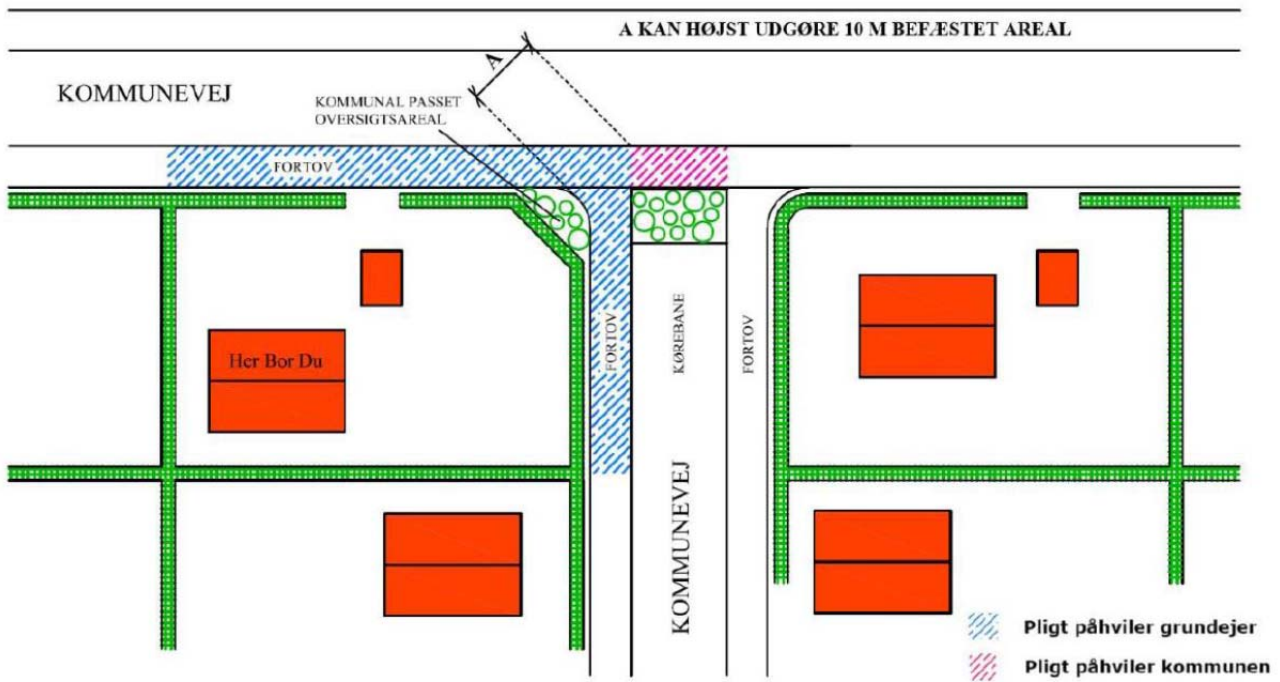
Figur 2: Hjørnegrund - som figur1 - hvor pligten kan pålægges grundejeren på alle sider. Her kan grundejeren dog ikke pålægges pligten rundt om oversigtsarealet, da det ikke er nærmest beliggende ejendommen.



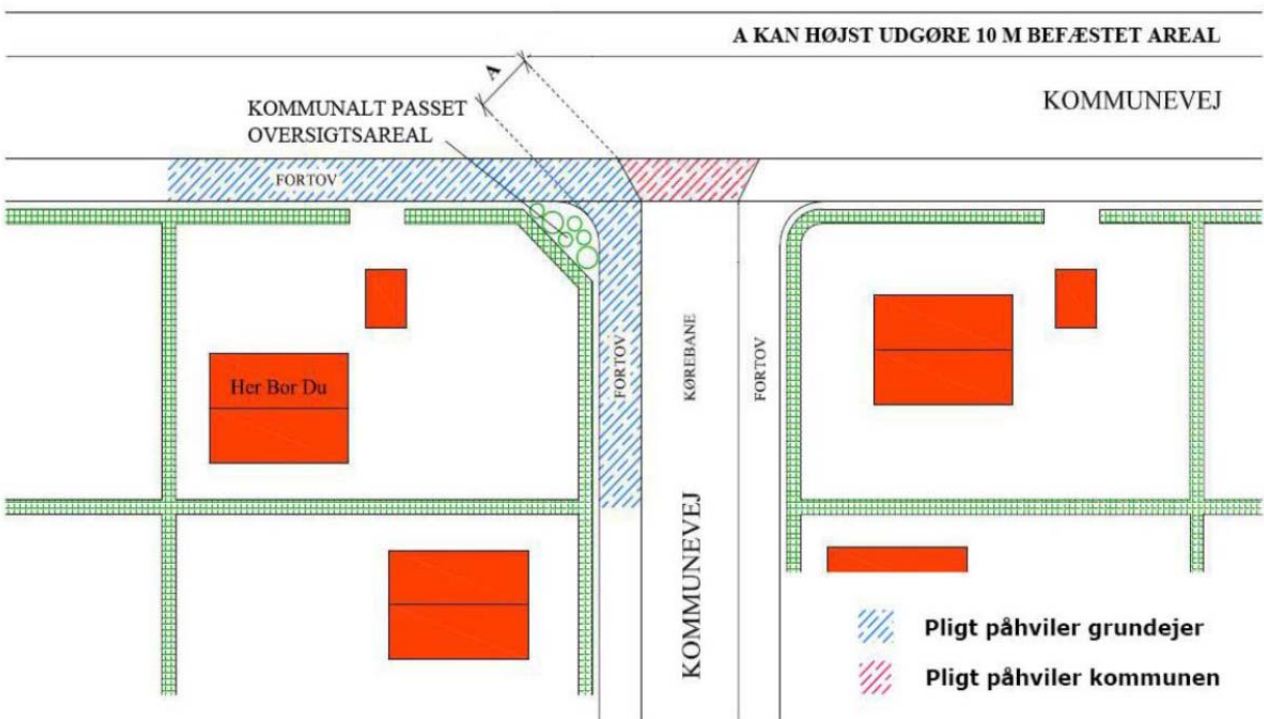
Figur 3: Hjørnegrund med adgang til kommunevej samt grænser til privat fællesvej hhv. -sti. Pligten kan i dettetilfælde pålægges grundejeren for det kommunale fortovej. Tilsvarende kan pligten pålægges for den private fællesvej hhv. -sti for den del af vejen/stien, der ligger nærmest ejendommen.



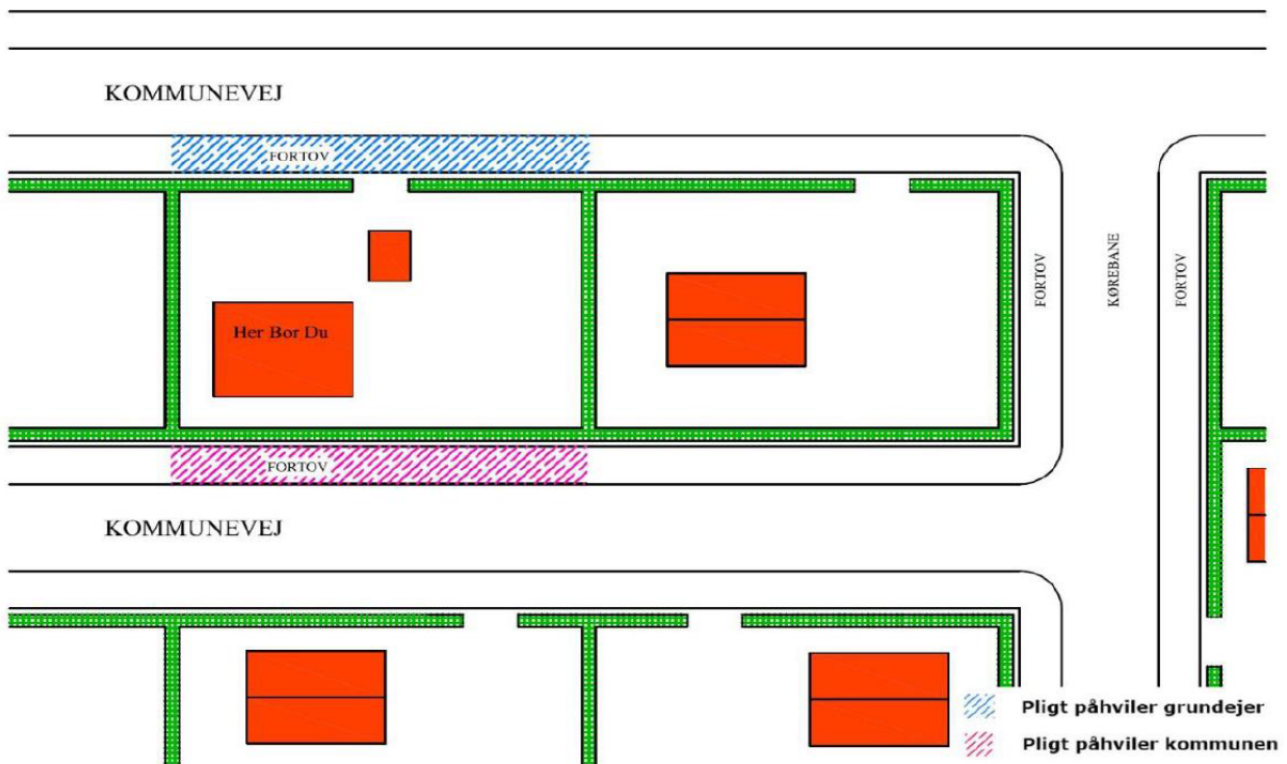
Figur 4: Hjørnegrund som figur 3. Her kan pligten dog ikke pålægges grundejeren for den del af det offentlige fortovej, som ikke er beliggende nærmest ejendommen.



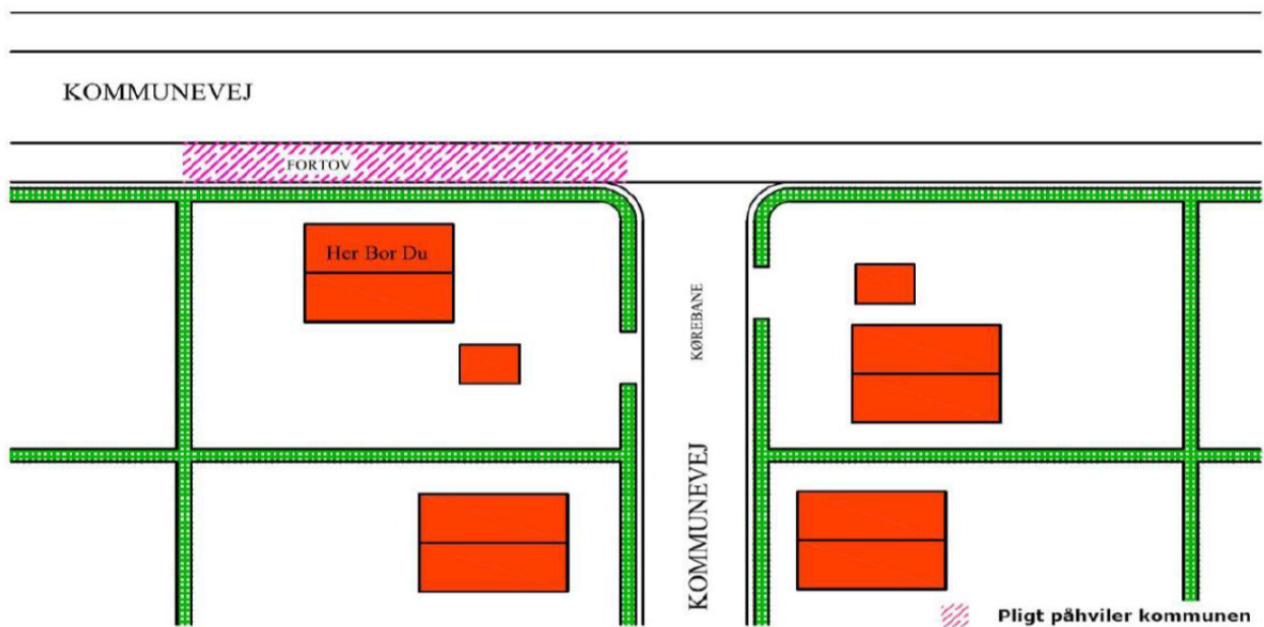
Figur 5: Hjørnegrund med grænser til 2 kommuneveje, hvor sidevejen er lukket fx med beplantning eller skilt. Fortovet går forbi lukningen, og pligten for fortovet forbi denne kan ikke pålægges grundejeren.



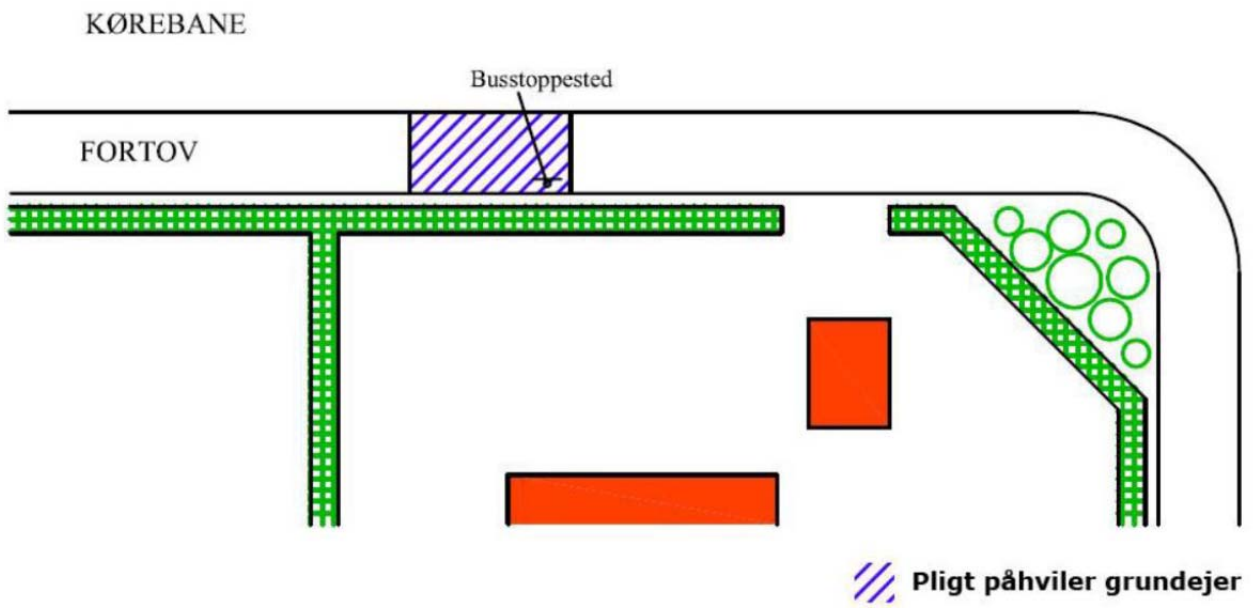
Figur 6: Pligten for ejeren af en hjørnegrund der grænser til 2 kommuneveje, hvor vejtilslutningen er udført med afvigende belægning i forlængelse af den ene vejs fortov – eller som gennemgående fortov langs denne. Pligten for selve vejtilslutningen påhviler kommunen.



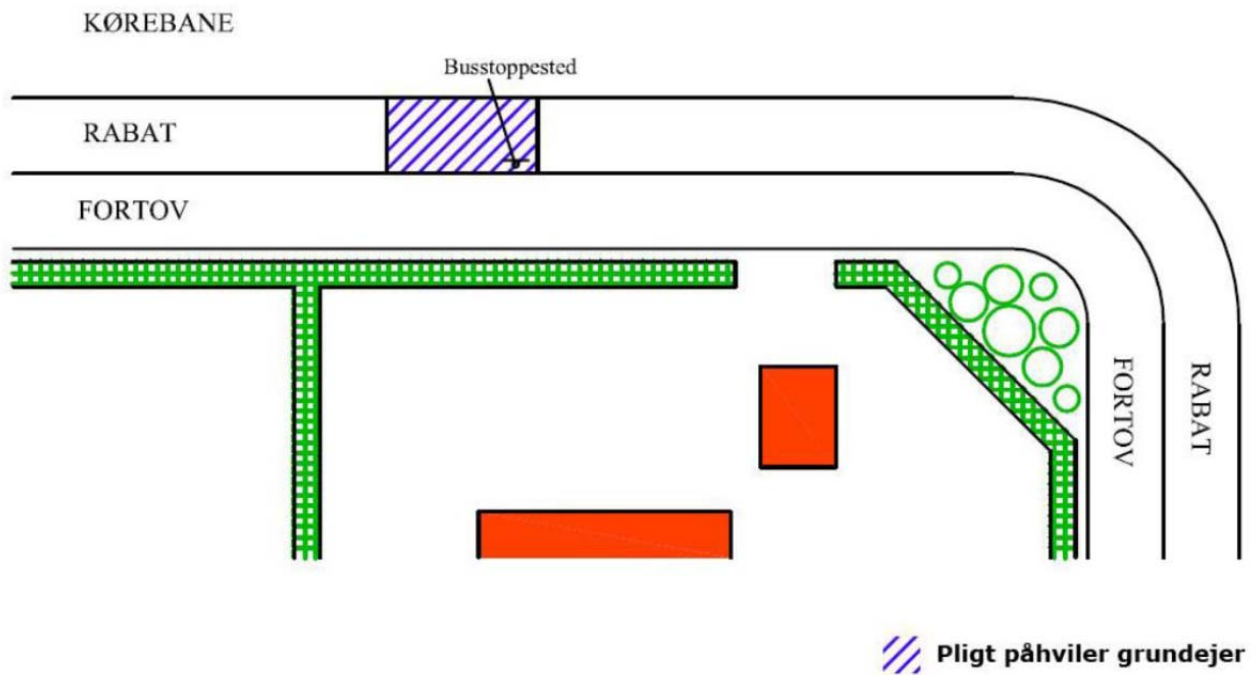
Figur 7: Pligten for ejeren af en ejendom, der grænser til 2 kommuneveje. Da der kun er adgang til den ene, og fortovet på den anden side ikke ligger i ubrudt forlængelse af adgangen, kan pligten på siden uden adgang ikke pålægges grundejeren.



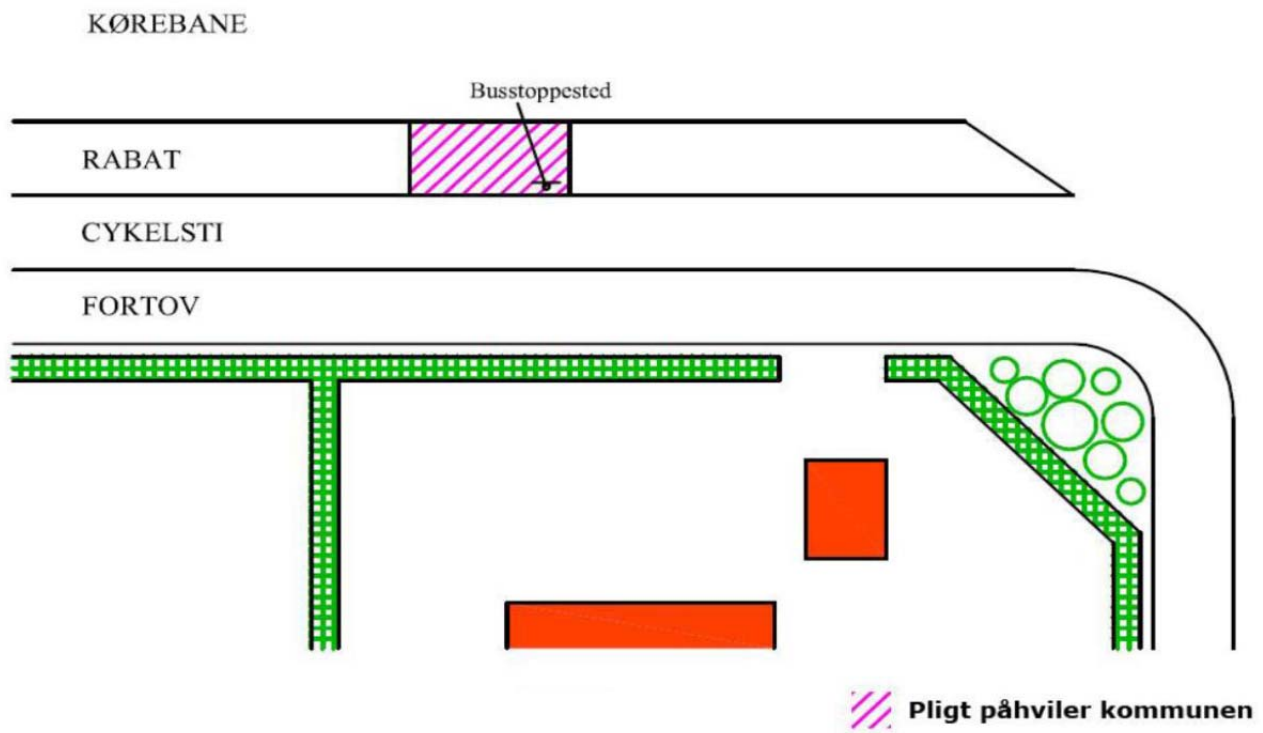
Figur 8: Da grundejerens adgang er til en kommunevej uden fortov, kan pligten for fortovet på vejen uden adgang ikke pålægges grundejeren, da dette ikke ligger i ubrudt forlængelse af en adgang.



Figur 9: Busstoppested, hvor busperron er en del af fortovet.



Figur 10: Busstoppested med særskilt busperron i forbindelse med fortov.



Figur 11: Busstoppested med særskilt busperron mellem cykelsti og kørebane.

